



ООО «Электропромсервис»

Свидетельство СРО № 3729 от 23.01.2017 г.

Свидетельство СРО № П-0165-08-2010-0201 от 01.04.2015 г.

Заказчик: Производственное отделение «Центральные электрические сети»
филиала ОАО «МРСК Урала» - «Пермэнерго»

ДОКУМЕНТАЦИЯ ПО ПЛАНИРОВКЕ ТЕРРИТОРИИ

ПРОЕКТ МЕЖЕВАНИЯ ТЕРРИТОРИИ

**объекта: «Строительство ЛЭП – 35 кВ от ПС 110 кВ «Пальники»
до ВЛ-35 кВ «Левшино- Полазна»**

**Местоположение объекта: Пермский край, Добрянский р-он,
Краснослудское с/п, д. Залесная**

Основная часть

Раздел 5

**г. Вологда
2017**



ООО «Электропромсервис»

Свидетельство СРО № 3729 от 23.01.2017 г.

Свидетельство СРО № П-0165-08-2010-0201 от 01.04.2015 г.

Заказчик: Производственное отделение «Центральные электрические сети»
филиала ОАО «МРСК Урала» - «Пермэнерго»

ДОКУМЕНТАЦИЯ ПО ПЛАНИРОВКЕ ТЕРРИТОРИИ

ПРОЕКТ МЕЖЕВАНИЯ ТЕРРИТОРИИ

объекта: «Строительство ЛЭП – 35 кВ от ПС 110 кВ «пальники»
до ВЛ-35 кВ «Левшино- Полазна»

Местоположение объекта: Пермский край, Добрянский р-он,
Краснослудское с/п, д. Залесная

Основная часть

Раздел 5

Руководитель проектного бюро



М.В. Дымов

г. Вологда
2017

**Состав документации по планировке территории
объекта**

| № п/п | Наименование | Примечание |
|-------------------------------------|---|-------------------|
| Проект планировки территории | | |
| 1 | Основная часть. Проект планировки территории. Графическая часть | Раздел 1 |
| 2 | Основная часть. Положение о размещении линейных объектов. | Раздел 2 |
| 3 | Материалы по обоснованию проекта планировки территории. Графическая часть | Раздел 3 |
| 4 | Материалы по обоснованию проекта планировки территории. Пояснительная записка | Раздел 4 |
| Проект межевания территории | | |
| 5 | Основная часть | Раздел 5 |
| 6 | Материалы по обоснованию | Раздел 6 |

СОДЕРЖАНИЕ

| № п/п | Наименование | Стр. |
|--------------|---|-------------|
| 1 | Пояснительная записка | 5 |
| 2 | Проект межевания территории. Сведения о земельных участках, в границах которых планируется размещение объекта | 5 |
| | Приложения | |
| | Приложение 1. Каталог координат характерных точек границ образуемых земельных участков и частей земельных участков | |
| | Графические материалы | |
| | Чертеж межевания территории с отображением границ образуемых и изменяемых земельных участков на кадастровом плане территории, М 1:500 | |
| | Чертеж межевания территории с отображением красных линий, линий отступа от красных линий, границ зон действия публичных сервитутов, М 1:500 | |

Пояснительная записка

1. Проект межевания территории. Сведения о земельных участках, в границах которых планируется размещение объекта.

Проектом межевания территории линейного объекта выявлены и нанесены границы всех земельных участков, затрагиваемых полосой отвода проектируемого объекта «Строительство ЛЭП – 35 кВ от ПС 110 кВ «Пальники» до ВЛ-35 кВ «Левшино- Полазна» (далее – Объект).

Для разработки проекта межевания территории использовались сведения единого государственного реестра недвижимости (выписки из ЕГРН о земельных участках, кадастровые планы территорий), данные топографической съёмки.

Проектируемый Объект расположен на территории кадастрового квартала 59:18:0400101.

Общая площадь земель, испрашиваемых на период проведения работ под строительство Объекта, составляет 7400 кв.м.

Полоса отвода проектируемого Объекта затрагивает интересы следующих арендаторов и собственников земельных участков:

- органы местного самоуправления (земли неразграниченной государственной собственности);

- ОАО «Межрегиональная распределительная компания Урала»;

- Потребительское общество «Ветераны»;

- Малинин Алексей Генрихович.

С собственников и арендаторов земельных участков получены согласования в расположении полосы отвода под Объект в границах их участков (Приложения 11, 12, 13, 14, 15, включенные в Материалы по обоснованию проекта планировки территории).

Информация об арендаторах и собственниках земельных участков, а также площади участков, затрагиваемые полосой отвода линейного Объекта, приведена в таблице 1.

Таблица 1

| № п/п | Обозначение ЗУ или чзу | Площадь, кв.м | Кадастровый номер исходного ЗУ (номер кадастрового квартала) | Вид права на ЗУ/право-обладатель | Категория земель |
|-------|----------------------------|---------------|--|--|-----------------------------|
| 1 | 2 | 3 | 4 | 5 | 6 |
| 1 | 59:18:0400101:416/ чзу1 | 439 | 59:18:0400101:416 | аренда/ ОАО «МРСК Урала» | Земли населенных пунктов |
| 2 | 59:18:0400101:452/ чзу1 | 74 | 59:18:0400101:452 | неразграничен- ная госсобствен- ность | Земли населенных пунктов |
| 3 | 59:18:0400101:456/ чзу1 | 82 | 59:18:0400101:456 | неразграничен- ная госсобствен- ность | Земли населенных пунктов |
| 4 | :ЗУ1 | :ЗУ1(1) | 59:18:0400101 | неразграничен- ная госсобствен- ность | Земли населенных пунктов |
| | | :ЗУ1(2) | | | |
| | | :ЗУ1(3) | | | |
| | | :ЗУ1(4) | | | |
| | | :ЗУ1(5) | | | |
| | | :ЗУ1(6) | | | |
| | | :ЗУ1(7) | | | |
| 5 | 59:18:0400101:456/ чзу2 | 2723 | 59:18:0400101:456 | неразграничен- ная госсобствен- ность | Земли населенных пунктов |
| 6 | 59:18:0400101:785/ чзу1 | 559 | 59:18:0400101:785 | аренда/ Малинин Алексей Генрихович | Земли населенных пунктов |
| 7 | 59:18:0400101:448/ чзу1 | 10 | 59:18:0400101:448 | аренда/ ОАО «МРСК Урала» | Земли населенных пунктов |
| 8 | 59:18:0400101:785/ чзу2 | 166 | 59:18:0400101:785 | аренда/ Малинин Алексей Генрихович | Земли населенных пунктов |
| 9 | 59:18:0400101:785/ чзу3 | 493 | 59:18:0400101:785 | аренда/ Малинин Алексей Генрихович | Земли населенных пунктов |
| 10 | 59:18:0400101:714/ чзу1 | 236 | 59:18:0400101:714 | собственность/ Малинин Алексей Генрихович | Земли населенных пунктов |

Таблица 1

| 1 | 2 | 3 | 4 | 5 | 6 |
|----|------------------------------|-----|---------------------|---|--------------------------------|
| 11 | 59:18:0000000:15334/ чзу1 | 501 | 59:18:0000000:15334 | собственность/ Потребительское общество «Ветераны» | Земли населенных пунктов |

Сведения о координатах поворотных точек границ земельных участков, а также частей земельных участков, формируемых под полосу отвода Объекта представлены в Приложении 1.

В соответствии с Классификатором видов разрешенного использования земельных участков, утвержденных приказом Министерства экономического развития Российской Федерации от 01.09.2014 № 540, установить вид разрешенного использования образуемого многоконтурного земельного участка, состоящего из семи контуров (:ЗУ1) по коду классификатора 6.7. – Энергетика («Строительство ЛЭП – 35 кВ от ПС 110 кВ «Пальники» до ВЛ-35 кВ «Левшино- Полазна»»).

Данный вид разрешенного использования выбран в связи с тем, что строительство Объекта необходимо для обеспечения разгрузки подстанции 110 кВ Пальники и снижения потери по ВЛ – 35 кВ Левшино – Полазна, то есть строительство ЛЭП – 35 кВ не предполагает обеспечение физических и юридических лиц электроэнергией.

ПРИЛОЖЕНИЯ

Каталог координат поворотных точек границ образуемого земельных участков и частей земельных участков

Объект: «*Строительство и эксплуатация КВЛ 110 кВ Ярегская ТЭС – НПЗ по объекту: «Строительство ЛЭП – 35 кВ от ПС 110 кВ «Пальники» до ВЛ-35 кВ «Левшино- Полазна»*»

Система координат: МСК - 59

| 59:18:0400101:416/чзу1 | | |
|-------------------------------|------------|------------|
| № точки | координаты | |
| | X | Y |
| н1 | 537125.44 | 2241021.43 |
| н2 | 537129.81 | 2241027.30 |
| н3 | 537115.12 | 2241071.51 |
| н4 | 537117.61 | 2241074.98 |
| н5 | 537101.94 | 2241086.68 |
| н6 | 537096.24 | 2241079.01 |
| н7 | 537101.07 | 2241075.49 |
| н8 | 537103.16 | 2241078.28 |
| н9 | 537109.31 | 2241073.69 |
| н10 | 537108.47 | 2241072.51 |

Площадь земельного участка 59:18:0400101:416/чзу1 – 439 кв.м.

| 59:18:0400101:452/чзу1 | | |
|-------------------------------|------------|------------|
| № точки | координаты | |
| | X | Y |
| н11 | 537129.32 | 2241009.76 |
| н12 | 537133.73 | 2241015.51 |
| н2 | 537129.81 | 2241027.30 |
| н1 | 537125.44 | 2241021.43 |

Площадь земельного участка 59:18:0400101:452/чзу1 – 74 кв.м.

| 59:18:0400101:456/чзу1 | | |
|-------------------------------|------------|------------|
| № точки | координаты | |
| | X | Y |
| н13 | 537133.64 | 2240996.74 |
| н14 | 537138.02 | 2241002.61 |
| н12 | 537133.73 | 2241015.51 |
| н11 | 537129.32 | 2241009.76 |

Площадь земельного участка 59:18:0400101:456/чзу1 – 82 кв.м.

| :ЗУ1 | | |
|----------------|------------|------------|
| № точки | координаты | |
| | Х | У |
| :ЗУ1(1) | | |
| н15 | 537181.51 | 2240984.44 |
| н16 | 537174.98 | 2240989.72 |
| н17 | 537142.43 | 2240989.32 |
| н14 | 537138.02 | 2241002.61 |
| н13 | 537133.64 | 2240996.74 |
| н18 | 537138.12 | 2240983.27 |
| н19 | 537175.93 | 2240983.73 |
| :ЗУ1(2) | | |
| н20 | 537307.24 | 2240868.82 |
| н21 | 537304.45 | 2240870.16 |
| н22 | 537240.91 | 2240886.23 |
| н23 | 537237.81 | 2240904.44 |
| н24 | 537239.31 | 2240880.07 |
| :ЗУ1(3) | | |
| н25 | 537524.30 | 2240773.54 |
| н26 | 537521.67 | 2240781.68 |
| н27 | 537515.00 | 2240819.51 |
| н28 | 537510.72 | 2240824.44 |
| н29 | 537516.16 | 2240779.50 |
| н30 | 537521.17 | 2240772.35 |
| :ЗУ1(4) | | |
| н31 | 537592.66 | 2240738.70 |
| н32 | 537597.16 | 2240740.97 |
| н33 | 537593.59 | 2240747.07 |
| н34 | 537560.15 | 2240738.49 |
| н35 | 537552.65 | 2240733.94 |
| н36 | 537551.38 | 2240735.16 |
| н37 | 537551.37 | 2240735.13 |
| н38 | 537549.66 | 2240731.64 |
| н39 | 537557.44 | 2240730.01 |
| н40 | 537557.82 | 2240731.70 |
| н41 | 537591.71 | 2240740.39 |
| :ЗУ1(5) | | |
| н42 | 537698.25 | 2240780.21 |
| н43 | 537695.68 | 2240785.69 |
| н44 | 537680.75 | 2240780.44 |
| н45 | 537683.20 | 2240774.92 |
| н46 | 537687.86 | 2240776.56 |
| н47 | 537687.17 | 2240778.28 |
| н48 | 537692.37 | 2240780.04 |
| н49 | 537692.99 | 2240778.36 |
| н50 | 537695.60 | 2240785.33 |
| н51 | 537695.38 | 2240785.56 |
| н52 | 537695.15 | 2240785.33 |
| н53 | 537695.38 | 2240785.11 |

| :ЗУ1(6) | | |
|----------------|-----------|------------|
| н54 | 537727.55 | 2240799.07 |
| н55 | 537725.19 | 2240804.70 |
| н56 | 537719.05 | 2240800.74 |
| н57 | 537721.51 | 2240795.19 |
| :ЗУ1(7) | | |
| н58 | 537930.61 | 2240785.51 |
| н59 | 537922.43 | 2240804.96 |
| н60 | 537919.30 | 2240803.61 |
| н61 | 537912.67 | 2240817.97 |
| н62 | 537916.28 | 2240819.28 |
| н63 | 537911.44 | 2240830.55 |
| н64 | 537909.31 | 2240852.34 |
| н65 | 537905.83 | 2240858.48 |
| н66 | 537881.71 | 2240870.43 |
| н67 | 537852.74 | 2240868.72 |
| н68 | 537849.98 | 2240867.73 |
| н69 | 537849.69 | 2240868.54 |
| н70 | 537827.43 | 2240867.22 |
| н71 | 537809.74 | 2240853.21 |
| н72 | 537813.11 | 2240854.34 |
| н73 | 537828.56 | 2240864.29 |
| н74 | 537830.20 | 2240861.37 |
| н75 | 537880.48 | 2240864.35 |
| н76 | 537901.52 | 2240853.92 |
| н77 | 537903.46 | 2240850.49 |
| н78 | 537905.56 | 2240829.04 |
| н79 | 537925.25 | 2240783.18 |

Площадь земельного участка :ЗУ1 – 2117 кв.м.

| 59:18:0400101:456/чзү2 | | |
|-------------------------------|------------|------------|
| № точки | координаты | |
| | X | Y |
| н80 | 537556.32 | 2240725.12 |
| н39 | 537557.44 | 2240730.01 |
| н38 | 537549.66 | 2240731.64 |
| н81 | 537548.48 | 2240733.32 |
| н82 | 537541.08 | 2240735.21 |
| н83 | 537520.49 | 2240772.09 |
| н30 | 537521.17 | 2240772.35 |
| н29 | 537516.16 | 2240779.50 |
| н28 | 537510.72 | 2240824.44 |
| н84 | 537505.30 | 2240830.66 |
| н85 | 537503.74 | 2240830.64 |

| | | |
|------|-----------|------------|
| н86 | 537499.79 | 2240830.06 |
| н87 | 537489.02 | 2240829.87 |
| н88 | 537485.48 | 2240830.38 |
| н89 | 537437.32 | 2240829.71 |
| н90 | 537393.40 | 2240835.46 |
| н91 | 537375.85 | 2240848.29 |
| н92 | 537368.81 | 2240851.26 |
| н93 | 537365.54 | 2240854.60 |
| н94 | 537363.01 | 2240855.84 |
| н95 | 537348.61 | 2240862.89 |
| н96 | 537330.15 | 2240871.10 |
| н97 | 537244.98 | 2240885.22 |
| н98 | 537241.03 | 2240950.45 |
| н99 | 537239.65 | 2240954.27 |
| н100 | 537205.01 | 2240981.31 |
| н101 | 537192.77 | 2240990.87 |
| н16 | 537174.98 | 2240989.72 |
| н15 | 537181.51 | 2240984.44 |
| н102 | 537190.76 | 2240984.84 |
| н103 | 537234.59 | 2240950.61 |
| н104 | 537235.09 | 2240949.22 |
| н23 | 537237.81 | 2240904.44 |
| н22 | 537240.91 | 2240886.23 |
| н21 | 537304.45 | 2240870.16 |
| н20 | 537307.24 | 2240868.82 |
| н105 | 537328.42 | 2240865.31 |
| н106 | 537346.07 | 2240857.45 |
| н107 | 537361.93 | 2240849.69 |
| н108 | 537365.30 | 2240846.13 |
| н109 | 537372.95 | 2240842.98 |
| н110 | 537391.10 | 2240829.71 |
| н111 | 537436.97 | 2240823.70 |
| н112 | 537485.09 | 2240824.38 |
| н113 | 537488.64 | 2240823.86 |
| н114 | 537500.28 | 2240824.07 |
| н115 | 537502.77 | 2240824.43 |
| н116 | 537509.44 | 2240816.77 |
| н117 | 537514.84 | 2240789.50 |

| | | |
|------|-----------|------------|
| н118 | 537515.86 | 2240779.46 |
| н119 | 537517.41 | 2240777.34 |
| н120 | 537511.87 | 2240775.23 |
| н121 | 537537.10 | 2240730.03 |
| н122 | 537543.22 | 2240728.47 |
| н123 | 537543.27 | 2240729.46 |
| н124 | 537544.86 | 2240728.05 |

Площадь земельного участка 59:18:0400101:456/чзу2 – 2723 кв.м.

| 59:18:0400101:785/чзу1 | | |
|-------------------------------|------------|------------|
| № точки | координаты | |
| | Х | У |
| н45 | 537683.20 | 2240774.92 |
| н44 | 537680.75 | 2240780.44 |
| н125 | 537633.88 | 2240763.97 |
| н126 | 537603.96 | 2240751.13 |
| н127 | 537595.09 | 2240746.65 |
| н128 | 537594.69 | 2240747.35 |
| н33 | 537593.59 | 2240747.07 |
| н32 | 537597.16 | 2240740.97 |
| н129 | 537606.50 | 2240745.69 |
| н130 | 537636.04 | 2240758.37 |

Площадь земельного участка 59:18:0400101:785/чзу1 – 559 кв.м.

| 59:18:0400101:448/чзу1 | | |
|-------------------------------|------------|------------|
| № точки | координаты | |
| | Х | У |
| н49 | 537692.99 | 2240778.36 |
| н48 | 537692.37 | 2240780.04 |
| н47 | 537687.17 | 2240778.28 |
| н46 | 537687.86 | 2240776.56 |

Площадь земельного участка 59:18:0400101:448/чзу1 – 10 кв.м.

| 59:18:0400101:785/чзу2 | | |
|-------------------------------|------------|------------|
| № точки | координаты | |
| | Х | У |
| н57 | 537721.51 | 2240795.19 |
| н56 | 537719.05 | 2240800.74 |
| н43 | 537695.68 | 2240785.69 |
| н42 | 537698.25 | 2240780.21 |

Площадь земельного участка 59:18:0400101:785/чзу2 – 166 кв.м.

| 59:18:0400101:785/чзу3 | | |
|-------------------------------|------------|------------|
| № точки | координаты | |
| | Х | У |
| н131 | 537782.24 | 2240818.47 |
| н132 | 537781.31 | 2240823.03 |
| н133 | 537793.84 | 2240832.96 |
| н134 | 537790.81 | 2240838.21 |
| н135 | 537774.70 | 2240825.45 |
| н136 | 537775.15 | 2240823.22 |
| н137 | 537744.90 | 2240817.43 |
| н138 | 537741.64 | 2240815.32 |
| н139 | 537729.14 | 2240813.93 |
| н140 | 537729.32 | 2240807.36 |
| н55 | 537725.19 | 2240804.70 |
| н54 | 537727.55 | 2240799.07 |
| н141 | 537735.41 | 2240804.16 |
| н142 | 537735.29 | 2240808.58 |
| н143 | 537743.71 | 2240809.52 |
| н144 | 537747.17 | 2240811.76 |

Площадь земельного участка 59:18:0400101:785/чзу3 – 493 кв.м.

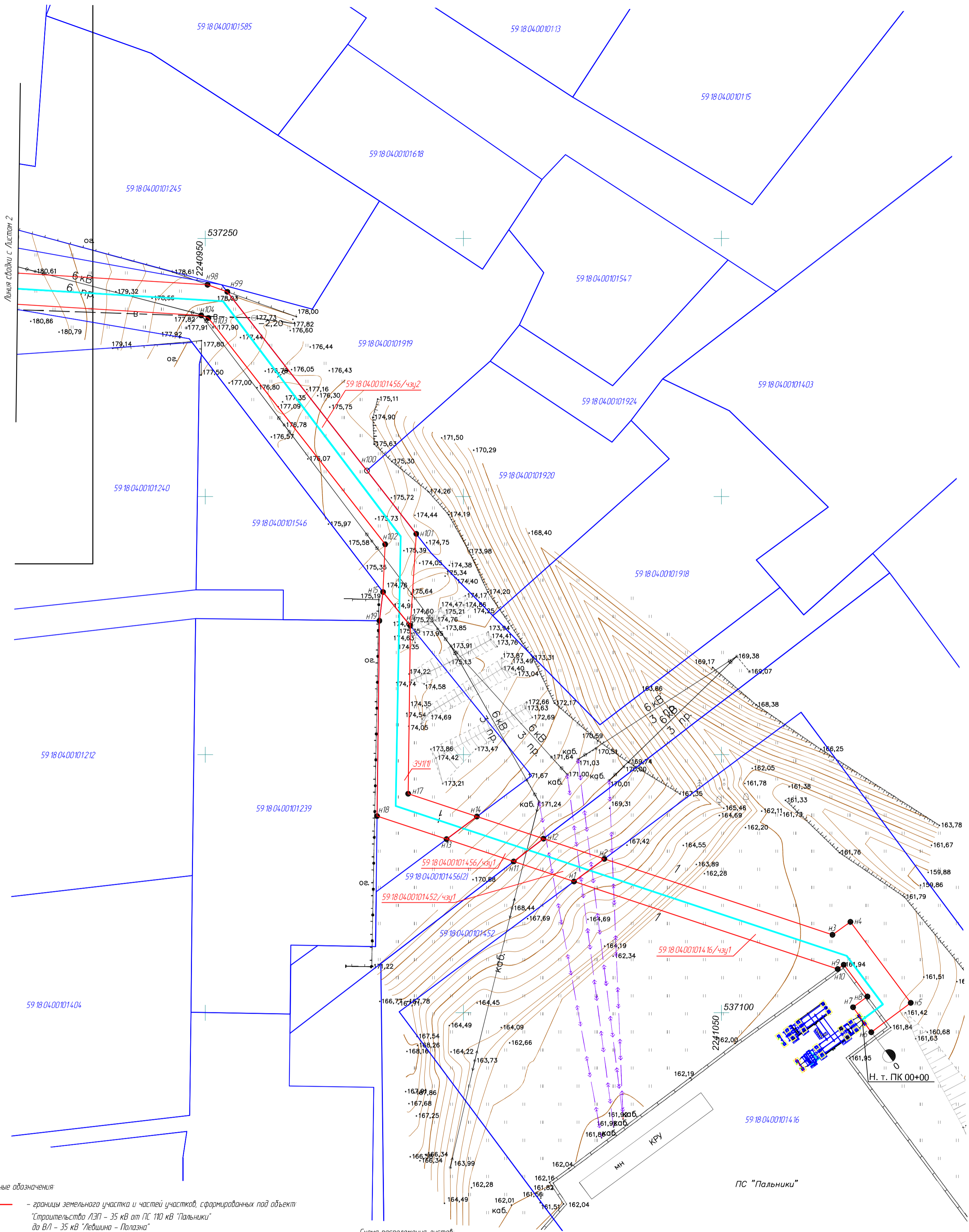
| 59:18:0400101:714/чзу1 | | |
|-------------------------------|------------|------------|
| № точки | координаты | |
| | Х | У |
| н74 | 537830.20 | 2240861.37 |
| н73 | 537828.56 | 2240864.29 |
| н72 | 537813.11 | 2240854.34 |
| н71 | 537809.74 | 2240853.21 |
| н132 | 537790.81 | 2240838.21 |
| н131 | 537793.84 | 2240832.96 |
| н145 | 537829.67 | 2240861.34 |

Площадь земельного участка 59:18:0400101:714/чзу1 – 236 кв.м.

| 59:18:0000000:15334/чзу1 | | |
|---------------------------------|------------|------------|
| № точки | координаты | |
| | X | Y |
| н146 | 537971.91 | 2240730.38 |
| н147 | 537971.78 | 2240730.62 |
| н148 | 537976.11 | 2240732.92 |
| н149 | 537973.90 | 2240737.07 |
| н150 | 537969.58 | 2240734.77 |
| н151 | 537969.06 | 2240735.74 |
| н152 | 537954.14 | 2240730.66 |
| н58 | 537930.61 | 2240785.51 |
| н79 | 537925.25 | 2240783.18 |
| н153 | 537950.98 | 2240723.24 |

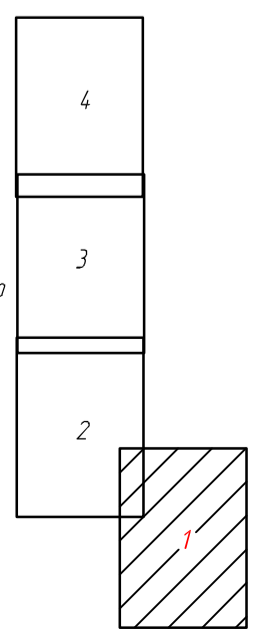
Площадь земельного участка 59:18:0000000:15334/чзу1 – 501 кв.м.

Общая площадь испрашиваемого земельного участка и частей земельных участков, необходимых на период проведения работ под строительство Объекта, составляет 7400 кв.м. (0,74 га)



- Условные обозначения**
- — границы земельного участка и частей участков, сформированных под объект: "Строительство ЛЭП – 35 кВ от ПС 110 кВ "Пальники" до ВЛ – 35 кВ "Левшино – Полазна"
 - 34111 — обозначение образуемого многоконтурного земельного участка, сформированного из земель государственности, под объект: "Строительство ЛЭП – 35 кВ от ПС 110 кВ "Пальники" до ВЛ – 35 кВ "Левшино – Полазна"
 - 59.18.04.001.1456/чзч1 — обозначение части земельного участка, сформированной под объект: "Строительство ЛЭП – 35 кВ от ПС 110 кВ "Пальники" до ВЛ – 35 кВ "Левшино – Полазна"
 - н13 — впадина образованная характерная точка границы образуемого земельного участка, части земельного участка, положение которой можно определить на местности с достаточной точностью
 - — ось каменной линии 35 кВ (объект: "Строительство ЛЭП – 35 кВ от ПС 110 кВ "Пальники" до ВЛ – 35 кВ "Левшино – Полазна")
 - — граница кадастрового квартала
 - — граница земельного участка, сведения о которой содержатся в ЕГРН
- 59.18.04.001.1452 — кадастровый номер земельного участка
59.18.04.001.1790(2) — номер контура многоконтурного земельного участка

Схема расположения листов:

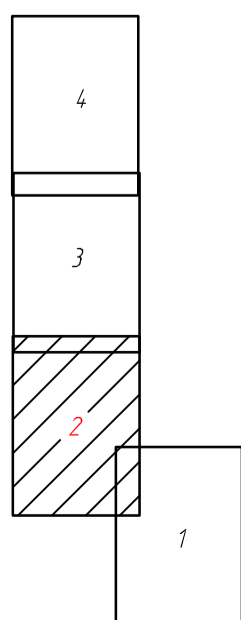


- Примечания:**
1. Топографическая съемка проведена в апреле 2017 г.
 2. Система координат МСК – 59
 3. Система высот Балтийская 1977г.

| | | | | | | |
|------|------------|--|--------|-------------------|-------|--------|
| | | "Строительство ЛЭП – 35 кВ от ПС 110 кВ "Пальники" до ВЛ – 35 кВ "Левшино-Полазна" | | | | |
| Изм. | Колуч. | Лист | № док. | Подпись | Дата | |
| | Разработал | Бойцова Ю.А. | | | 07.17 | |
| | Проверил | Ефимова М.А. | | | 07.17 | |
| | | Проект межевания территории | | Студия | Лист | Листов |
| | | Основная часть | | П | 1 | 4 |
| | | Чертеж межевания территории с отображением границ образуемых и изменяемых земельных участков | | М 1:500 | | |
| Изм. | | Колуч. | | ЭЛЕКТРОПРОМСЕРВИС | | |



Схема расположения листов



- Примечания
1. Топографическая съемка проведена в апреле 2017 г.
 2. Система координат МСК - 59
 3. Система высот Балтийская 1977г.
 4. Условные обозначения приведены на Листе 1

| Изм. | Кол.уч. | Лист | № док. | Подп. | Дата |
|------|---------|------|--------|-------|------|
| | | | | | |

Проект межевания территории. Основная часть.
Чертеж межевания территории с отображением границ образуемых и изменяемых земельных участков

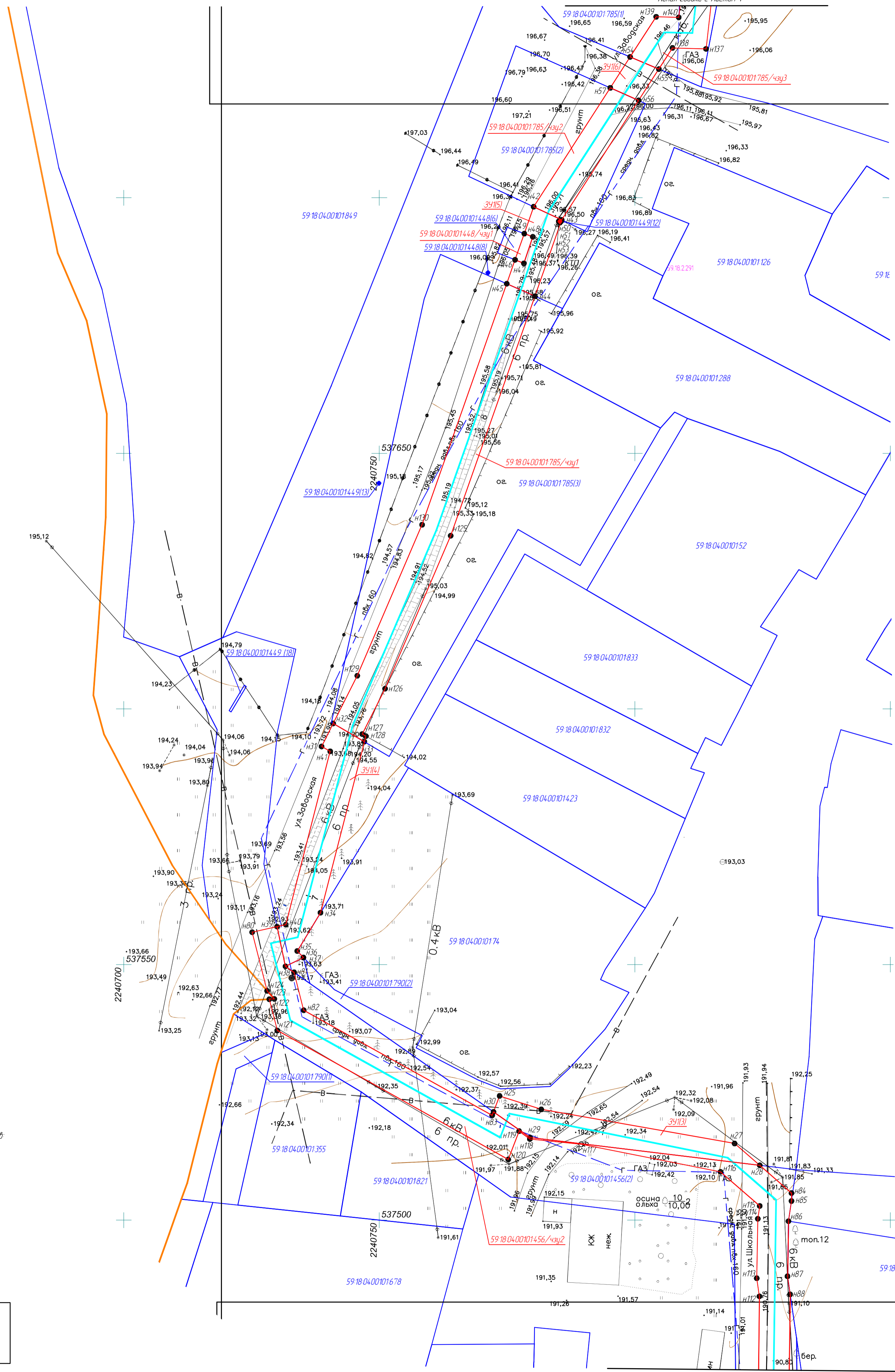
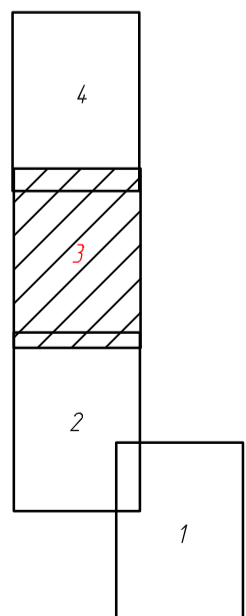
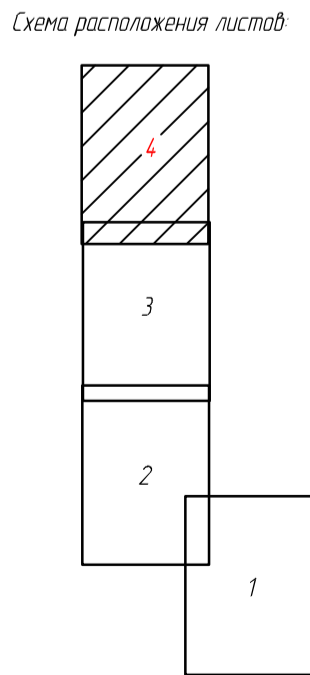
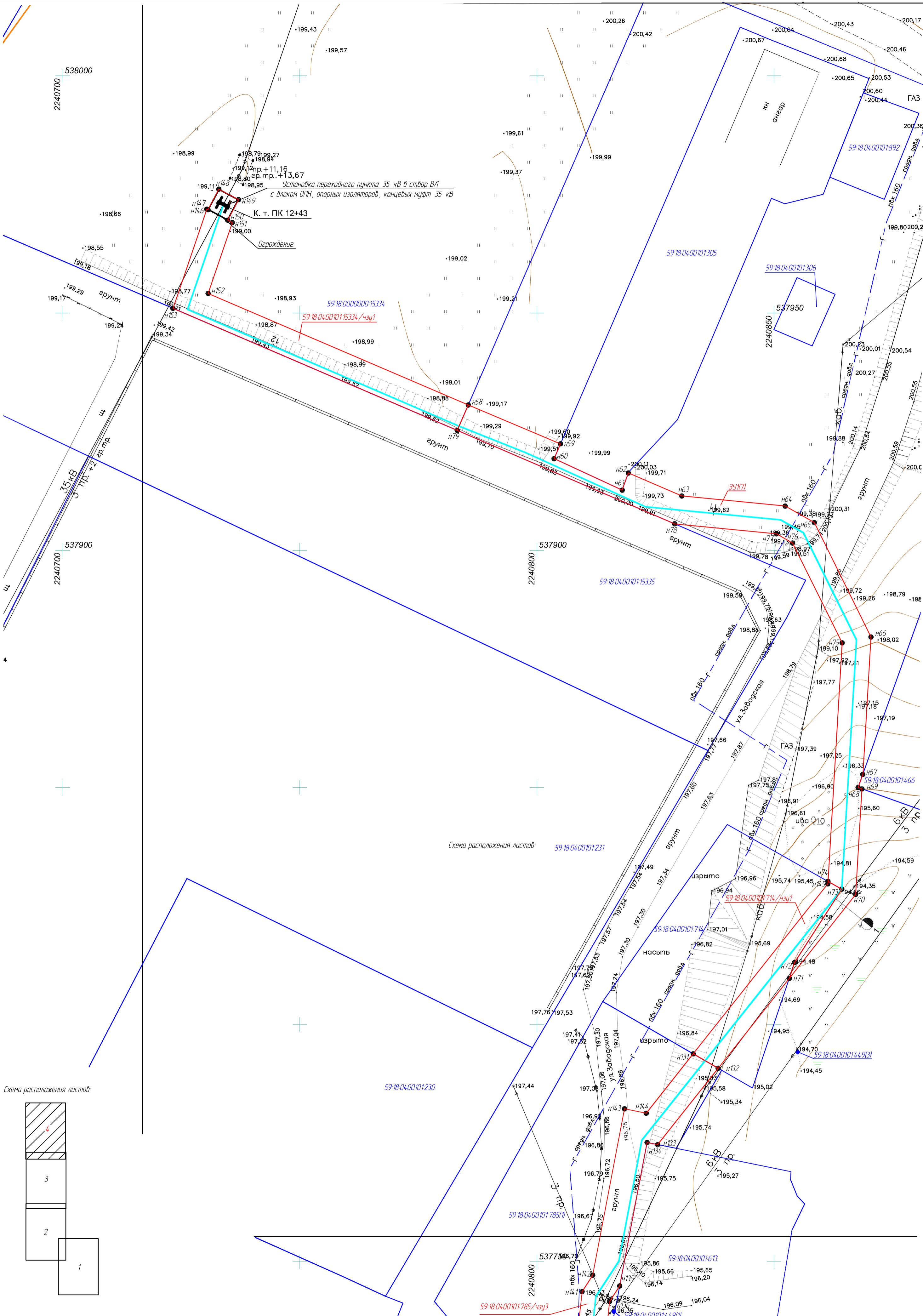


Схема расположения листов



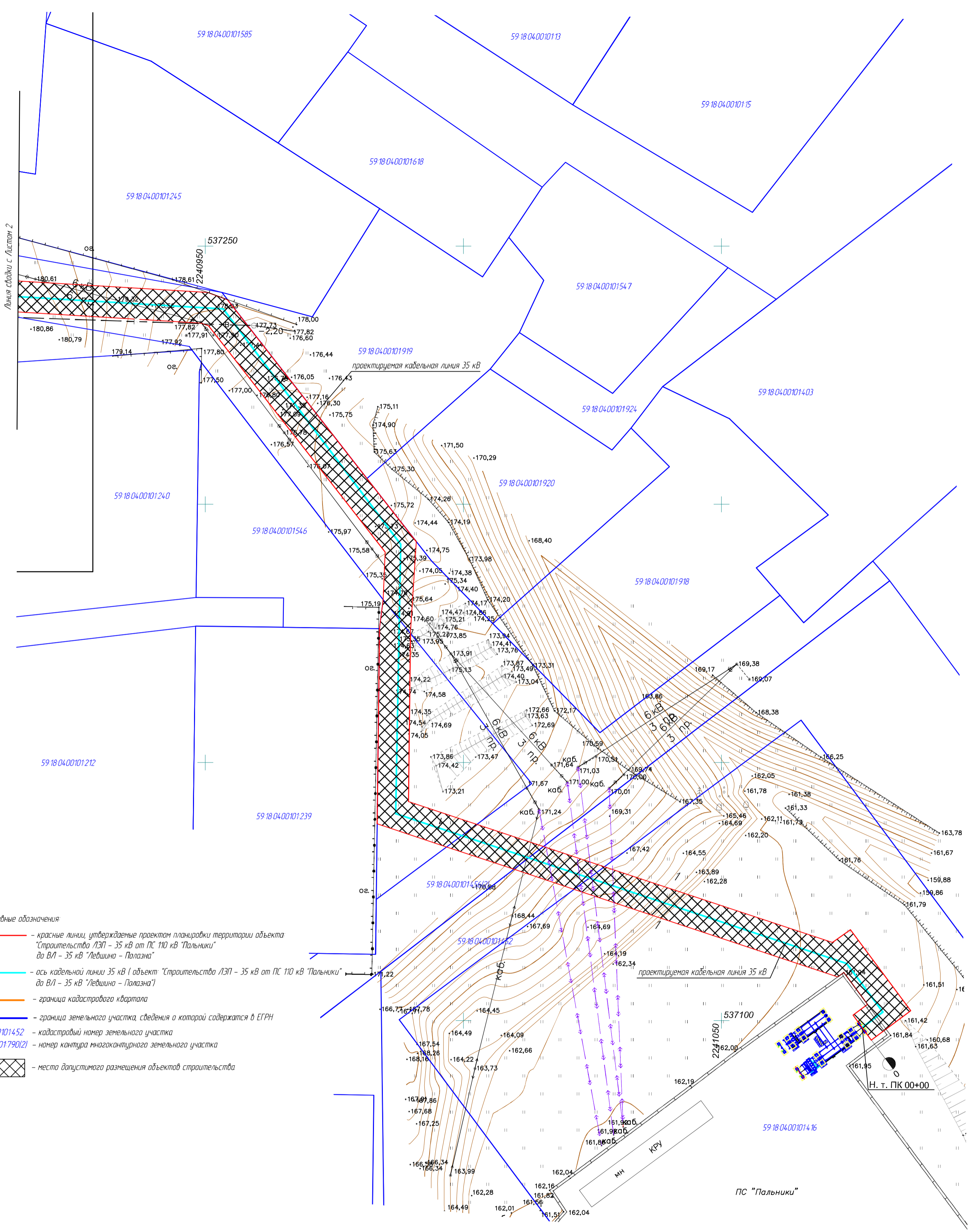
- Примечания:
1. Топографическая съемка проведена в апреле 2017 г.
 2. Система координат МСК - 59
 3. Система высот Балтийская 1977г.
 4. Условные обозначения приведены на Листе 1

| | | | | | | | |
|------|------|------|--------|-------|------|---|-----------|
| Изм. | Кол. | Лист | № док. | Подп. | Дата | Проект межевания территории. Основная часть. Чертеж межевания территории с отображением границ образованных и изменяемых земельных участков | Лист 3 |
| | | | | | | | |



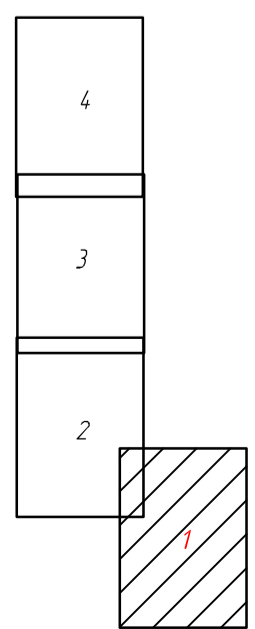
- Примечания:
1. Топографическая съемка проведена в апреле 2017 г.
 2. Система координат МСК - 59
 3. Система высот Балтийская 1977г.
 4. Условные обозначения приведены на листе 1

| | | | | | | | |
|------|---------|------|--------|-------|------|--|-----------|
| Изм. | Кол.уч. | Лист | № док. | Подп. | Дата | Проект межевания территории. Основная часть. Чертеж межевания территории с отображением границ образуемых и изменяемых земельных участков | Лист 4 |
|------|---------|------|--------|-------|------|--|-----------|



- Условные обозначения:
- красные линии, утверждаемые проектом планировки территории объекта "Строительство ЛЭП – 35 кВ от ПС 110 кВ "Пальники" до ВЛ – 35 кВ "Левшино – Палазна"
 - ось кабельной линии 35 кВ (объект: "Строительство ЛЭП – 35 кВ от ПС 110 кВ "Пальники" до ВЛ – 35 кВ "Левшино – Палазна")
 - граница кадастрового квартала
 - граница земельного участка, сведения о которой содержатся в ЕГРН
 - 59.18.04.001014.52 – кадастровый номер земельного участка
 - 59.18.04.001017.90(2) – номер контура многоконтурного земельного участка
 - место допустимого размещения объектов строительства

Схема расположения листов:



- Примечания
1. Топографическая съемка проведена в апреле 2017 г.
 2. Система координат МСК – 59
 3. Система высот Балтийская 1977г.

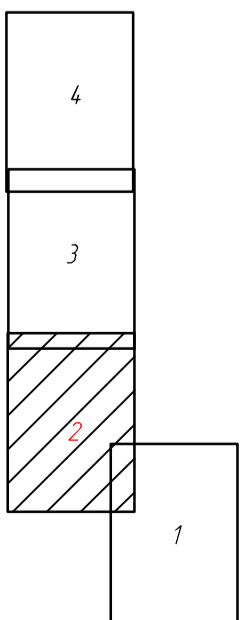
| | | | | | |
|--|--------------|------|--------|---------|--------|
| "Строительство ЛЭП – 35 кВ от ПС 110 кВ "Пальники" до ВЛ – 35 кВ "Левшино-Палазна" | | | | | |
| Изм. | Кол-во | Лист | № док | Подпись | Дата |
| Разработал | Бойцова Ю.А. | | | | 07.17 |
| Проверил | Ефимов М.А. | | | | 07.17 |
| Проект межевания территории Основная часть | | | | | |
| | | | Стадия | Лист | Листов |
| | | | П | 1 | 4 |
| Чертеж межевания территории с отображением красных линий, линий отступов от красных линий, границ зон действия публичных сервитутов М 1500 | | | | | |
| ЭЛЕКТРОПРОМСЕРВИС | | | | | |

| | |
|--------------|--|
| Вариант | |
| Имя.И. подл. | |
| Имя.И. подл. | |

Линия связи с Листом 3



Схема расположения листов



Примечания

1. Топографическая съемка проведена в апреле 2017 г.
2. Система координат МСК - 59
3. Система высот Балтийская 1977г.
4. Условные обозначения приведены на Листе 1

| | | | | | | | |
|------|---------|------|--------|-------|------|--|-----------|
| Изм. | Код.уч. | Лист | № док. | Подп. | Дата | Проект межевания территории. Основная часть. Чертеж межевания территории с отображением красных линий, линий отступов от красных линий, границ зон действия публичных сервитутов | Лист 2 |
|------|---------|------|--------|-------|------|--|-----------|

Линия сводки с Листом 4

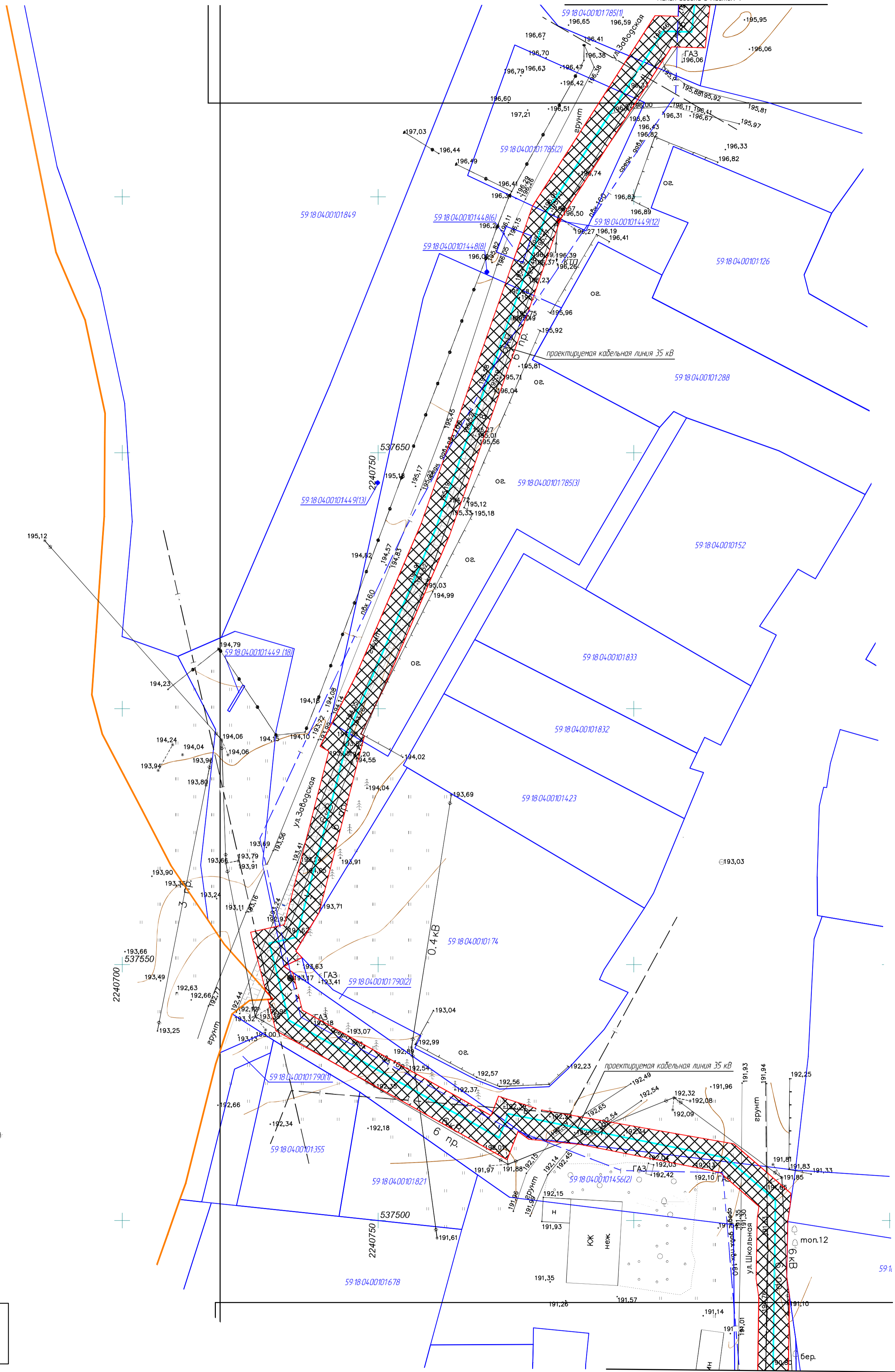
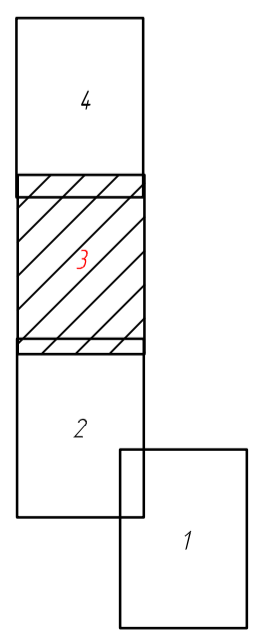


Схема расположения листов



- Примечания
1. Топографическая съемка проведена в апреле 2017 г.
 2. Система координат МСК - 59
 3. Система высот Балтийская 1977г.
 4. Условные обозначения приведены на Листе 1

| | | | | | | | | | |
|------|-----|-----|------|---|----|-------|------|---|-----------|
| Изм. | Код | уч. | Лист | № | по | погн. | Дата | Проект межевания территории. Основная часть. Чертеж межевания территории с отображением красных линий, линий отступов от красных линий, границ зон действия публичных сервитутов | Лист 3 |
|------|-----|-----|------|---|----|-------|------|---|-----------|

Формат А2

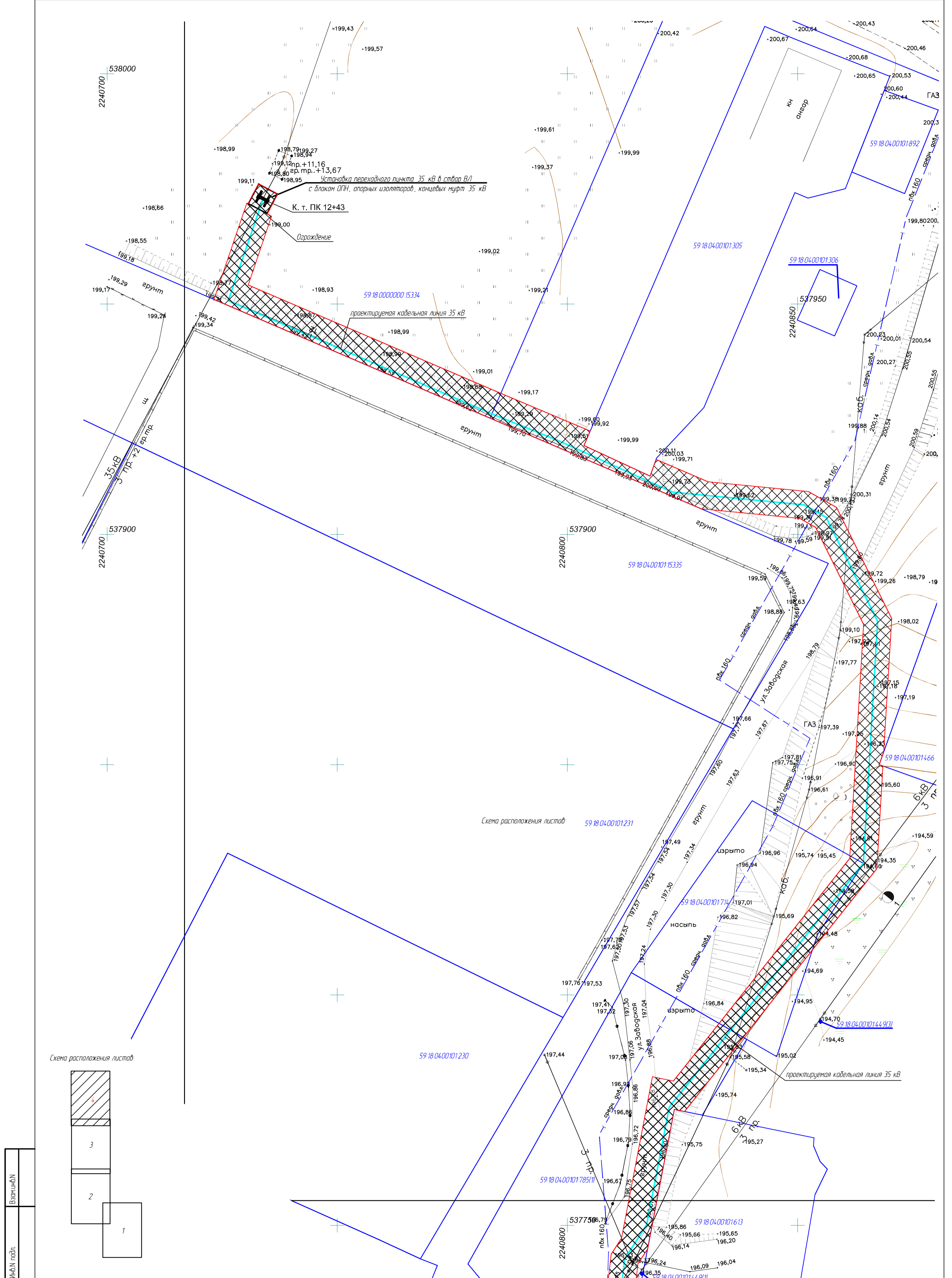
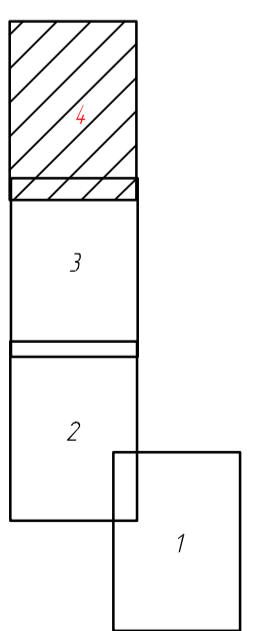


Схема расположения листов 59 18 04 00 10 12 31

Схема расположения листов



- Примечания
1. Топографическая съемка проведена в апреле 2017 г.
 2. Система координат МСК - 59
 3. Система высот Балтийская 1977г.
 4. Условные обозначения приведены на листе 1

| | | | | | | | |
|------|---------|------|--------|-------|------|---|-----------|
| Изм. | Кол.уч. | Лист | № док. | Подп. | Дата | Проект межевания территории. Основная часть. Чертеж межевания территории с отображением красных линий, линий отступов от красных линий, границ зон действия публичных сервитутов | Лист 4 |
|------|---------|------|--------|-------|------|---|-----------|